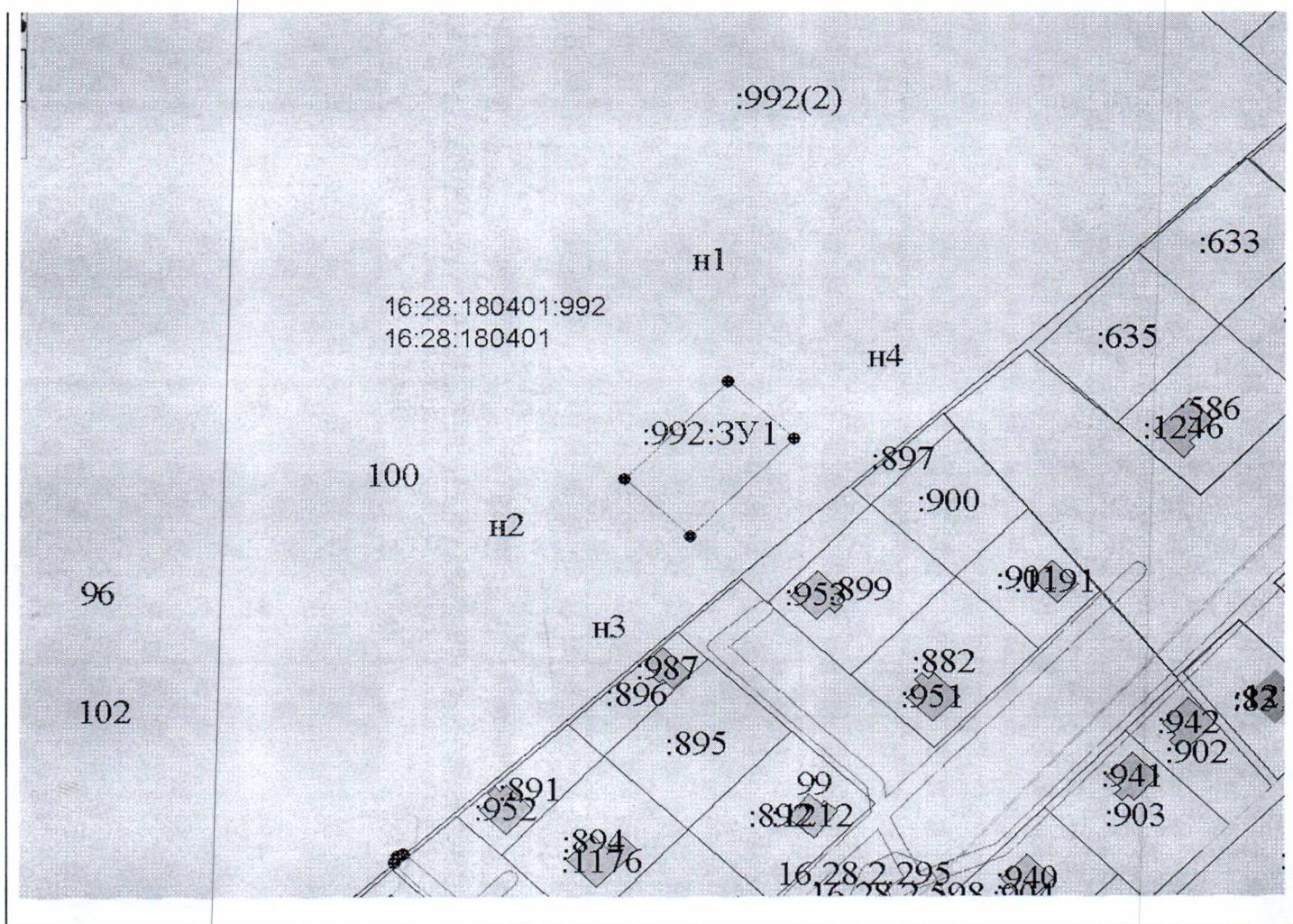






**СХЕМА  
РАСПОЛОЖЕНИЯ ЗЕМЕЛЬНОГО УЧАСТКА НА КАДАСТРОВОМ ПЛАНЕ ТЕРРИТОРИИ**

Кадастровый или условный номер земельного участка		
Площадь земельного участка	792 кв.м.	
Обозначение характерных точек границ	Координаты МСК-16	
	X	Y
н1	470623.68	2365637.40
н2	470597.68	2365612.50
н3	470582.47	2365628.40
н4	470608.47	2365653.29
н1	470623.68	2365637.40



Масштаб 1:2000

## Условные обозначения

	обозначение существующей части границы, имеющиеся в ГКН сведения о которой достаточны для определения ее местоположения
	обозначение вновь образованной части границы, сведения о которой достаточны для определения ее местоположения
 100	обозначение характерной точки границы, сведения о которой достаточны для определения ее местоположения
 н1	обозначение характерной новой точки вновь образованной части границы, сведения о которой достаточны для определения ее местоположения
:992	кадастровый номер исходного, измененного или уточняемого земельного участка
:992:3У1	обозначение образуемого путем раздела или выдела земельного участка
16:28:180401	обозначение кадастрового квартала